

# **Anlage ED1**

## **Linienbündel BB01**

Musterfahrpläne mit Linienverlaufsplänen

Table for Monday-Friday (MONTAG - FREITAG) showing bus routes and departure times from Leonberg to Böblingen. Includes routes like S6 Weil der Stadt, S6 Renningen, S6 Leonberg, S6 S60 Hauptbf., S6 S60 Zuffenhausen, S6 S60 Leonberg, and destinations such as Leonberg, Eitingen, Warmbronn, and Böblingen.

Table for Monday-Friday (MONTAG - FREITAG) showing bus routes and departure times from Böblingen to Leonberg. Includes routes like S6 Weil der Stadt, S6 Renningen, S6 Leonberg, S6 S60 Hauptbf., S6 S60 Zuffenhausen, S6 S60 Leonberg, and destinations such as Leonberg, Eitingen, Warmbronn, and Böblingen.

Table for Saturday (SAMSTAG) showing bus routes and departure times from Leonberg to Böblingen. Includes routes like S6 Weil der Stadt, S6 Renningen, S6 Leonberg, S6 S60 Hauptbf., S6 S60 Zuffenhausen, S6 S60 Leonberg, and destinations such as Leonberg, Eitingen, Warmbronn, and Böblingen.

Table for Saturday (SAMSTAG) showing bus routes and departure times from Böblingen to Leonberg. Includes routes like S6 Weil der Stadt, S6 Renningen, S6 Leonberg, S6 S60 Hauptbf., S6 S60 Zuffenhausen, S6 S60 Leonberg, and destinations such as Leonberg, Eitingen, Warmbronn, and Böblingen.

ZEICHENERKLÄRUNG: 66 nur Nacht auf Samstag oder Feiertag ◀ hält nur zum Aussteigen

Leonberg - Warmbronn (- Böblingen)

Table with columns for route (S6 Hauptbf, S6 Zuffenhausen, S6 Leonberg) and departure times for Samstag. Includes stops like Leonberg, Eitingen, and Warmbronn.

Table with columns for route and departure times for Sonn-/Feiertag. Includes stops like Leonberg, Eitingen, and Warmbronn.

Table with columns for route and departure times for Sonn-/Feiertag. Includes stops like Leonberg, Eitingen, and Warmbronn.

Table with columns for route and departure times for Sonn-/Feiertag. Includes stops like Leonberg, Eitingen, and Warmbronn.

ZEICHENERKLÄRUNG: 93 nur Nacht auf Samstag oder Sonn-/Feiertag

(Böblingen -) Warmbronn - Leonberg

Table with columns for route and departure times for Montag - Freitag. Includes stops like Böblingen, Sindelfingen, Leonberg, and Warmbronn.

Table with columns for route and departure times for Montag - Freitag. Includes stops like Böblingen, Sindelfingen, Leonberg, and Warmbronn.

Table with columns for route and departure times for Montag - Freitag. Includes stops like Böblingen, Sindelfingen, Leonberg, and Warmbronn.

Table with columns for route and departure times for Montag - Freitag. Includes stops like Böblingen, Sindelfingen, Leonberg, and Warmbronn.



		SAMSTAG																				
←																						
<b>Warmbronn, Büsnauer Straße 41</b>	ab	13.53	14.23	14.53	15.23	15.53	16.23	16.53	17.23	17.53	18.23	▶▶▶										
- Ortsmitte	an	13.55	14.25	14.55	15.25	15.55	16.25	16.55	17.25	17.55	18.25											
- Ortsmitte	ab	13.55	14.25	14.55	15.25	15.55	16.25	16.55	17.25	17.55	18.25											
- Hauptstraße 77	ab	13.56	14.26	14.56	15.26	15.56	16.26	16.56	17.26	17.56	18.26											
- Lauerhalde	ab	13.57	14.27	14.57	15.27	15.57	16.27	16.57	17.27	17.57	18.27											
<b>Eitingen, Schopfloch</b>	ab	14.01	14.31	15.01	15.31	16.01	16.31	17.01	17.31	18.01	18.31											
- Niederhofen	ab	14.02	14.32	15.02	15.32	16.02	16.32	17.02	17.32	18.02	18.32											
- Gebersheimer-/Roseggerstraße	ab	14.03	14.33	15.03	15.33	16.03	16.33	17.03	17.33	18.03	18.33											
- Brennerstraße	ab	14.05	14.35	15.05	15.35	16.05	16.35	17.05	17.35	18.05	18.35											
- Leo-Center (Pos 1)	ab	14.07	14.37	15.07	15.37	16.07	16.37	17.07	17.37	18.07	18.37											
<b>Leonberg, A.-Schweitzer-Gymn.</b>	ab	14.08	14.38	15.08	15.38	16.08	16.38	17.08	17.38	18.08	18.38											
- Römerstraße	ab	14.10	14.40	15.10	15.40	16.10	16.40	17.10	17.40	18.10	18.40											
- Bahnhof (Bstg 1)	an	14.12	14.42	15.12	15.42	16.12	16.42	17.12	17.42	18.12	18.42	▶▶▶										
🟢 S6 Leonberg	ab	14.19	14.49	15.19	15.49	16.19	16.49	17.19	17.49	18.19	18.49											
🟢 S6 Zuffenhausen	an	14.35	15.05	15.35	16.05	16.35	17.05	17.35	18.05	18.35	19.05											
🟢 S6 Hauptbf.	an	14.47	15.17	15.47	16.17	16.47	17.17	17.47	18.17	18.47	19.17											
🟢 S6 S60 Leonberg	ab	14.25	14.25	14.55	14.55	15.25	15.25	15.55	15.55	16.25	16.25	16.55	17.25	17.25	17.55	17.55	18.25	18.25	18.55	18.55		
🟢 S6 S60 Renningen	an	14.31	14.31	15.01	15.01	15.31	15.31	16.01	16.01	16.31	16.31	17.01	17.01	17.31	17.31	18.01	18.01	18.31	18.31	19.01	19.01	
🟢 S6 S60 Weil der Stadt	an	14.40		15.10		15.40		16.10		16.40		17.10		17.40		18.10		18.40		19.10		
🟢 S6 S60 Magstadt	an		14.42		15.12		15.42		16.12		16.42		17.12		17.42		18.12		18.42		19.12	

		SAMSTAG						SONN-/FEIERTAG											
←																			
<b>Warmbronn, Büsnauer Straße 41</b>	ab	19.23						07.58	08.58	09.58	10.58	11.58	12.58	13.58	14.58	15.58	16.58	17.58	18.58
- Ortsmitte	an	19.25						07.59	08.59	09.59	10.59	11.59	12.59	13.59	14.59	15.59	16.59	17.59	18.59
- Ortsmitte	ab	19.25	19.58	20.58	21.58	22.58	23.58	08.00	09.00	10.00	11.00	12.00	13.00	14.00	15.00	16.00	17.00	18.00	19.00
- Hauptstraße 77	ab	19.26	19.59	20.59	21.59	22.59	23.59	08.00	09.00	10.00	11.00	12.00	13.00	14.00	15.00	16.00	17.00	18.00	19.00
- Lauerhalde	ab	19.27	20.00	21.00	22.00	23.00	00.00	08.04	09.04	10.04	11.04	12.04	13.04	14.04	15.04	16.04	17.04	18.04	19.04
<b>Eitingen, Schopfloch</b>	ab	19.31	20.04	21.04	22.04	23.04	00.04	08.05	09.05	10.05	11.05	12.05	13.05	14.05	15.05	16.05	17.05	18.05	19.05
- Niederhofen	ab	19.32	20.05	21.05	22.05	23.05	00.05	08.06	09.06	10.06	11.06	12.06	13.06	14.06	15.06	16.06	17.06	18.06	19.06
- Gebersheimer-/Roseggerstraße	ab	19.33	20.06	21.06	22.06	23.06	00.06	⋮	⋮	⋮	⋮	⋮	⋮	⋮	⋮	⋮	⋮	⋮	⋮
- Brennerstraße	ab	19.35	⋮	⋮	⋮	⋮	⋮	⋮	⋮	⋮	⋮	⋮	⋮	⋮	⋮	⋮	⋮	⋮	⋮
- Leo-Center (Pos 1)	ab	19.37	⋮	⋮	⋮	⋮	⋮	⋮	⋮	⋮	⋮	⋮	⋮	⋮	⋮	⋮	⋮	⋮	⋮
<b>Leonberg, A.-Schweitzer-Gymn.</b>	ab	19.38	⋮	⋮	⋮	⋮	⋮	⋮	⋮	⋮	⋮	⋮	⋮	⋮	⋮	⋮	⋮	⋮	⋮
- Römerstraße	ab	19.40	⋮	⋮	⋮	⋮	⋮	⋮	⋮	⋮	⋮	⋮	⋮	⋮	⋮	⋮	⋮	⋮	⋮
- Bahnhof (Bstg 1)	an	19.42	20.12	21.12	22.12	23.12	00.12	08.12	09.12	10.12	11.12	12.12	13.12	14.12	15.12	16.12	17.12	18.12	19.12
🟢 S6 Leonberg	ab	19.49	20.19	21.19	22.19	23.19	00.19	08.19	09.19	10.19	11.19	12.19	13.19	14.19	15.19	16.19	17.19	18.19	19.19
🟢 S6 Zuffenhausen	an	20.05	20.35	21.35	22.35	23.35	00.35	08.35	09.35	10.35	11.35	12.35	13.35	14.35	15.35	16.35	17.35	18.35	19.35
🟢 S6 Hauptbf.	an	20.17	20.47	21.47	22.47	23.47	00.47	08.47	09.47	10.47	11.47	12.47	13.47	14.47	15.47	16.47	17.47	18.47	19.47
🟢 S6 S60 Leonberg	ab	19.55	19.55	20.25	20.25														
🟢 S6 S60 Renningen	an	20.01	20.01	20.31	20.31														
🟢 S6 S60 Weil der Stadt	an	20.10		20.40															
🟢 S6 S60 Magstadt	an		20.12		20.42														

		SONN-/FEIERTAG																			
←																					
Verkehrshinweis		93																			
<b>Warmbronn, Ortsmitte</b>	ab	19.58	20.58	21.58	22.58	23.58															
- Hauptstraße 77	ab	19.59	20.59	21.59	22.59	23.59															
- Lauerhalde	ab	20.00	21.00	22.00	23.00	00.00															
<b>Eitingen, Schopfloch</b>	ab	20.04	21.04	22.04	23.04	00.04															
- Niederhofen	ab	20.05	21.05	22.05	23.05	00.05															
- Gebersheimer-/Roseggerstraße	ab	20.06	21.06	22.06	23.06	00.06															
<b>Leonberg, Bahnhof (Bstg 1)</b>	an	20.12	21.12	22.12	23.12	00.12															
🟢 S6 Leonberg	ab	20.19	21.19	22.19	23.19	00.19															
🟢 S6 Zuffenhausen	an	20.35	21.35	22.35	23.35	00.35															
🟢 S6 Hauptbf.	an	20.47	21.47	22.47	23.47	00.47															

ZEICHENERKLÄRUNG: 93 nur Nacht auf Samstag oder Sonn-/Feiertag

→		MONTAG - FREITAG				
Verkehrshinweis		S05	S	S	S	P05
<b>Leonberg, Krankenhaus</b>	ab		13.05		15.42	
- Bahnhof (Bstg 1)			13.08		15.45	
- Johannes-Kepler-Gymnasium			13.09		15.46	
- Belforter Platz			13.10		15.47	
- Albert-Schweitzer-Gymnasium	ab	12.23	↘	13.10	↗	
<b>Ramtel, Marie-Curie-Schule</b>	an	12.34	↗	13.20	↘	
- Marie-Curie-Schule	ab	12.35	↘	13.20	↗	15.47
<b>Eltingen, Leo-Center (Pos 2)</b>		12.40	13.12	13.25	15.49	15.52
- Brennerstraße		12.41	13.13	13.26	15.50	15.53
- Gebersheimer-/Roseggerstraße		12.42	13.14	13.27	15.51	15.54
- Niederhofen		12.44	13.15	13.29	15.52	15.55
- Schopfloch		12.45	13.16	13.30	15.53	15.56
<b>Warmbronn, Lauerhalde</b>		12.49	13.21	13.34	15.58	16.01
- Hauptstraße 77		12.50	13.22	13.35	15.59	16.02
- Talackerstraße		12.51	13.23	13.36	16.00	16.03
- Büsnauer Straße 6		◀12.52	◀13.24	◀13.37	◀16.01	◀16.04
- Büsnauer Straße 41	an	12.52	13.24	13.37	16.01	16.04

←		MONTAG - FREITAG		
Verkehrshinweis		S	S	S
<b>Warmbronn, Büsnauer Straße 41</b>	ab	07.08	07.18	07.53
- Ortsmitte		07.10	07.20	07.55
- Hauptstraße 77		07.11	07.21	07.56
- Lauerhalde		07.12	07.22	07.57
<b>Eltingen, Schopfloch</b>		07.16	07.26	08.01
- Niederhofen		07.17	07.27	08.02
- Gebersheimer-/Roseggerstraße		07.18	07.28	08.03
- Geislinger Straße 51		↗	07.30	08.05
- Geislinger Straße 21		↗	07.31	08.06
- Geislinger Straße 3		↗	07.32	08.07
- Brennerstraße		07.20	07.34	08.09
- Leo-Center (Pos 1)		07.22	07.36	08.11
<b>Ramtel, Marie-Curie-Schule</b>	an	↗	07.43	08.18
- Marie-Curie-Schule	ab	↗		08.19
<b>Leonberg, A.-Schweitzer-Gymn.</b>	an	07.23		08.28
- Albert-Schweitzer-Gymnasium	ab	07.23		
- Römerstraße		07.25		
- Bahnhof (Bstg 1)		07.27		
- Krankenhaus	an	07.30		

ZEICHENERKLÄRUNG:

S05 nur freitags an Schultagen

P05 nur an Schultagen, nicht freitags

S nur an Schultagen

◀ hält nur zum Aussteigen

WICHTIGER HINWEIS: Standardbus bis 13,25 m (B) an Schultagen

→

Table with 2 columns: Line/Station and Direction. Includes lines S6 Leonberg, S6 Zuffenhausen, S6 Hauptbf., S6 S60 Hauptbf., S6 S60 Zuffenhausen, S6 S60 Leonberg and stations Leonberg, Schleiermacherstraße, Samariterstift, Seegarten, Törlensweg, Johannes-Kepler-Gymnasium, Bahnhof (Bstg 3), Eltingen, Ramtel, Göpplinger Straße, Ulmer Straße, Gerlinger Straße.

Table with 20 columns representing departure times for MONTAG - FREITAG. Rows correspond to the lines and stations in the previous table.

→

Table with 2 columns: Line/Station and Direction. Includes lines S6 Leonberg, S6 Zuffenhausen, S6 Hauptbf., S6 S60 Hauptbf., S6 S60 Zuffenhausen, S6 S60 Leonberg and stations Leonberg, Schleiermacherstraße, Samariterstift, Seegarten, Törlensweg, Johannes-Kepler-Gymnasium, Bahnhof (Bstg 3), Eltingen, Ramtel, Göpplinger Straße, Ulmer Straße, Gerlinger Straße.

Table with 20 columns representing departure times for MONTAG - FREITAG and SAMSTAG. Rows correspond to the lines and stations in the previous table.

→

Table with 2 columns: Line/Station and Direction. Includes lines S6 Leonberg, S6 Zuffenhausen, S6 Hauptbf., S6 S60 Hauptbf., S6 S60 Zuffenhausen, S6 S60 Leonberg and stations Leonberg, Schleiermacherstraße, Samariterstift, Seegarten, Törlensweg, Johannes-Kepler-Gymnasium, Bahnhof (Bstg 3), Eltingen, Ramtel, Göpplinger Straße, Ulmer Straße, Gerlinger Straße.

Table with 20 columns representing departure times for SAMSTAG and SONN-/FEIERTAG. Rows correspond to the lines and stations in the previous table.

ZEICHENERKLÄRUNG: 66 nur Nacht auf Samstag oder Feiertag Weiterfahrt im selben Fahrzeug möglich



Verkehrshinweis

SONN-/FEIERTAG

Table with 2 columns: Stop name and direction (ab/an). Includes stops like Leonberg, Blosenbergkirche, Schleiermacherstraße, Samariterstift, Seegarten, Törlensweg, Johannes-Kepler-Gymnasium, Bahnhof (Bstg 3), S6 Leonberg, S6 Zuffenhausen, S6 Hauptbf., S6 S60 Hauptbf., S6 S60 Zuffenhausen, S6 S60 Leonberg, Bahnhof (Bstg 3), Römerstraße, Eitingen, Leo-Center (Pos 2), Leonberger Straße, Glemseckstraße, Tiroler Straße, Ramtel, Hirschberger Straße (Pos 1), Göppinger Straße, Ulmer Straße, Gerlinger Straße, 640 Ramtel Gerlinger Str., 640 Eitingen Leonb. Dreieck, 640 Leonberg.

Table with 13 columns representing departure times for the route on Sunday/Holiday.

ZEICHENERKLÄRUNG:

93 nur Nacht auf Samstag oder Sonn-/Feiertag Weiterfahrt im selben Fahrzeug möglich

Verkehrshinweis

SONN-/FEIERTAG

Table with 2 columns: Stop name and direction (ab/an). Includes stops like Ramtel, Gerlinger Straße, Göppinger Straße, Hirschberger Straße (Pos 2), Eitingen, Tiroler Straße, Glemseckstraße, Leonberger Straße, Leo-Center (Pos 1), Leonberg, Römerstraße, Bahnhof (Bstg 5), S6 S60 Leonberg, S6 S60 Zuffenhausen, S6 S60 Hauptbf., S6 S60 Hauptbf., S6 S60 Zuffenhausen, S6 S60 Leonberg, Bahnhof (Bstg 5), Krankenhaus, Johannes-Kepler-Gymnasium, Törlensweg, Seegarten, Samariterstift, Blosenbergkirche.

Table with 13 columns representing departure times for the route on Monday-Friday.

Verkehrshinweis

MONTAG - FREITAG

Table with 2 columns: Stop name and direction (ab/an). Includes stops like 640 Leonberg, 640 Ramtel Ulmer Straße, 640 Ramtel Gerlinger Str., Ramtel, Gerlinger Straße, Göppinger Straße, Hirschberger Straße (Pos 2), Eitingen, Tiroler Straße, Leonberger Dreieck, Glemseckstraße, Leonberger Straße, Leo-Center (Pos 1), Leonberg, Römerstraße, Bahnhof (Bstg 5), S6 S60 Leonberg, S6 S60 Zuffenhausen, S6 S60 Hauptbf., S6 S60 Hauptbf., S6 S60 Zuffenhausen, S6 S60 Leonberg, Bahnhof (Bstg 5), Krankenhaus, Johannes-Kepler-Gymnasium, Törlensweg, Seegarten, Samariterstift, Blosenbergkirche.

Table with 13 columns representing departure times for the route on Monday-Friday.

ZEICHENERKLÄRUNG:

66 nur Nacht auf Samstag oder Feiertag S nur an Schultagen Weiterfahrt im selben Fahrzeug möglich



		SAMSTAG														SONN-/FEIERTAG							
←																							
	640 Leonberg	ab	12.47	13.47	14.47	15.47	16.47	17.47	18.47	19.47	20.47	21.47	22.47	23.47	00.47	08.47	09.47	10.47	11.47	12.47	13.47		
	640 Ramtel Ulmer Straße	ab	12.59	13.59	14.59	15.59	16.59	17.59	18.59	19.59	20.59	21.59	22.59	23.59	00.59	08.59	09.59	10.59	11.59	12.59	13.59		
	640 Ramtel Gerlinger Str.	an	13.00	14.00	15.00	16.00	17.00	18.00	19.00	20.00	21.00	22.00	23.00	00.00	01.00	09.00	10.00	11.00	12.00	13.00	14.00		
	Ramtel, Gerlinger Straße	ab	13.00	14.00	15.00	16.00	17.00	18.00	19.00	20.00	21.00	22.00	23.00	00.00	01.00	08.00	09.00	10.00	11.00	12.00	13.00	14.00	
	- Göppinger Straße		13.02	14.02	15.02	16.02	17.02	18.02	19.02	20.02	21.02	22.02	23.02	00.02	01.02	08.02	09.02	10.02	11.02	12.02	13.02	14.02	
	- Hirschberger Straße (Pos 2)		13.03	14.03	15.03	16.03	17.03	18.03	19.03	20.03	21.03	22.03	23.03	00.03	01.03	08.03	09.03	10.03	11.03	12.03	13.03	14.03	
	Eitlingen, Tiroler Straße		13.04	14.04	15.04	16.04	17.04	18.04	19.04	20.04	21.04	22.04	23.04	00.04	01.04	08.04	09.04	10.04	11.04	12.04	13.04	14.04	
	- Leonberger Dreieck		<	<	<	<	<	<	<	<	<	<	<	<	<	<	<	<	<	<	<	<	
	- Glemseckstraße		13.05	14.05	15.05	16.05	17.05	18.05	19.05	20.05	21.05	22.05	23.05	00.05	01.05	08.05	09.05	10.05	11.05	12.05	13.05	14.05	
	- Leonberger Straße		13.07	14.07	15.07	16.07	17.07	18.07	19.07	20.07	21.07	22.07	23.07	00.07	01.07	08.07	09.07	10.07	11.07	12.07	13.07	14.07	
	- Leo-Center (Pos 1)		13.08	14.08	15.08	16.08	17.08	18.08	19.08	20.08	21.08	22.08	23.08	00.08	01.08	08.08	09.08	10.08	11.08	12.08	13.08	14.08	
	Leonberg, Römerstraße		13.10	14.10	15.10	16.10	17.10	18.10	19.10	20.10	21.10	22.10	23.10	00.10	01.10	08.10	09.10	10.10	11.10	12.10	13.10	14.10	
	- Bahnhof (Bstg 5)	an	13.12	14.12	15.12	16.12	17.12	18.12	19.12	20.12	21.12	22.12	23.12	00.12	01.12	08.12	09.12	10.12	11.12	12.12	13.12	14.12	
	S6 S60 Leonberg	ab	13.19	14.19	15.19	16.19	17.19	18.19	19.19	20.19	21.19	22.19	23.19	00.19	01.19	08.19	09.19	10.19	11.19	12.19	13.19	14.19	
	S6 S60 Zuffenhausen	an	13.35	14.35	15.35	16.35	17.35	18.35	19.35	20.35	21.35	22.35	23.35	00.35	01.35	08.35	09.35	10.35	11.35	12.35	13.35	14.35	
	S6 S60 Hauptbf.	an	13.47	14.47	15.47	16.47	17.47	18.47	19.47	20.47	21.47	22.47	23.47	00.47	01.47	08.47	09.47	10.47	11.47	12.47	13.47	14.47	
	S6 S60 Hauptbf.	ab	12.43	13.43	14.43	15.43	16.43	17.43	18.43	19.43	20.43	21.43	22.43	23.43	00.43	08.43	09.43	10.43	11.43	12.43	13.43	14.43	
	S6 S60 Zuffenhausen	ab	12.54	13.54	14.54	15.54	16.54	17.54	18.54	19.54	20.54	21.54	22.54	23.54	00.54	08.54	09.54	10.54	11.54	12.54	13.54	14.54	
	S6 S60 Leonberg	an	13.10	14.10	15.10	16.10	17.10	18.10	19.10	20.10	21.10	22.10	23.10	00.10	01.10	08.10	09.10	10.10	11.10	12.10	13.10	14.10	
	- Bahnhof (Bstg 5)	ab	13.18	14.18	15.18	16.18	17.18	18.18	19.18	20.18	21.18	22.18	23.18	00.18	01.18	08.18	09.18	10.18	11.18	12.18	13.18	14.18	
	- Johannes-Kepler-Gymnasium		13.19	14.19	15.19	16.19	17.19	18.19	19.19	20.19	21.19	22.19	23.19	00.19	01.19	08.19	09.19	10.19	11.19	12.19	13.19	14.19	
	- Törlensweg		13.20	14.20	15.20	16.20	17.20	18.20	19.20	20.20	21.20	22.20	23.20	00.20	01.20	08.20	09.20	10.20	11.20	12.20	13.20	14.20	
	- Seegarten		13.24	14.24	15.24	16.24	17.24	18.24	19.24	20.24	21.24	22.24	23.24	00.24	01.24	08.24	09.24	10.24	11.24	12.24	13.24	14.24	
	- Samariterstift		13.25	14.25	15.25	16.25	17.25	18.25	19.25	20.25	21.25	22.25	23.25	00.25	01.25	08.25	09.25	10.25	11.25	12.25	13.25	14.25	
	- Blosenbergkirche	an	13.26	14.26	15.26	16.26	17.26	18.26	19.26	20.26	21.26	22.26	23.26	00.26	01.26	08.26	09.26	10.26	11.26	12.26	13.26	14.26	

		SONN-/FEIERTAG																			
←		93																			
	Verkehrshinweis																				
	640 Leonberg	ab	14.47	15.47	16.47	17.47	18.47	19.47	20.47	21.47	22.47	23.47	00.47								
	640 Ramtel Ulmer Straße	ab	14.59	15.59	16.59	17.59	18.59	19.59	20.59	21.59	22.59	23.59	00.59								
	640 Ramtel Gerlinger Str.	an	15.00	16.00	17.00	18.00	19.00	20.00	21.00	22.00	23.00	00.00	01.00								
	Ramtel, Gerlinger Straße	ab	15.00	16.00	17.00	18.00	19.00	20.00	21.00	22.00	23.00	00.00	01.00								
	- Göppinger Straße		15.02	16.02	17.02	18.02	19.02	20.02	21.02	22.02	23.02	00.02	01.02								
	- Hirschberger Straße (Pos 2)		15.03	16.03	17.03	18.03	19.03	20.03	21.03	22.03	23.03	00.03	01.03								
	Eitlingen, Tiroler Straße		15.04	16.04	17.04	18.04	19.04	20.04	21.04	22.04	23.04	00.04	01.04								
	- Leonberger Dreieck		<	<	<	<	<	<	<	<	<	<	<	<							
	- Glemseckstraße		15.05	16.05	17.05	18.05	19.05	20.05	21.05	22.05	23.05	00.05	01.05								
	- Leonberger Straße		15.07	16.07	17.07	18.07	19.07	20.07	21.07	22.07	23.07	00.07	01.07								
	- Leo-Center (Pos 1)		15.08	16.08	17.08	18.08	19.08	20.08	21.08	22.08	23.08	00.08	01.08								
	Leonberg, Römerstraße		15.10	16.10	17.10	18.10	19.10	20.10	21.10	22.10	23.10	00.10	01.10								
	- Bahnhof (Bstg 5)	an	15.12	16.12	17.12	18.12	19.12	20.12	21.12	22.12	23.12	00.12	01.12								
	S6 S60 Leonberg	ab	15.19	16.19	17.19	18.19	19.19	20.19	21.19	22.19	23.19	00.19	01.19								
	S6 S60 Zuffenhausen	an	15.35	16.35	17.35	18.35	19.35	20.35	21.35	22.35	23.35	00.35	01.35								
	S6 S60 Hauptbf.	an	15.47	16.47	17.47	18.47	19.47	20.47	21.47	22.47	23.47	00.47	01.47								
	S6 S60 Hauptbf.	ab	14.43	15.43	16.43	17.43	18.43	19.43	20.43	21.43	22.43	23.43	00.43								
	S6 S60 Zuffenhausen	ab	14.54	15.54	16.54	17.54	18.54	19.54	20.54	21.54	22.54	23.54	00.54								
	S6 S60 Leonberg	an	15.10	16.10	17.10	18.10	19.10	20.10	21.10	22.10	23.10	00.10	01.10								
	- Bahnhof (Bstg 5)	ab	15.18	16.18	17.18	18.18	19.18	20.18	21.18	22.18	23.18	00.18	01.18								
	- Johannes-Kepler-Gymnasium		15.19	16.19	17.19	18.19	19.19	20.19	21.19	22.19	23.19	00.19	01.19								
	- Törlensweg		15.20	16.20	17.20	18.20	19.20	20.20	21.20	22.20	23.20	00.20	01.20								
	- Seegarten		15.24	16.24	17.24	18.24	19.24	20.24	21.24	22.24	23.24	00.24	01.24								
	- Samariterstift		15.25	16.25	17.25	18.25	19.25	20.25	21.25	22.25	23.25	00.25	01.25								
	- Blosenbergkirche	an	15.26	16.26	17.26	18.26	19.26	20.26	21.26	22.26	23.26	00.26	01.26								

ZEICHENERKLÄRUNG: 93 nur Nacht auf Samstag oder Sonn-/Feiertag Weiterfahrt im selben Fahrzeug möglich



Table with columns for MONTAG - FREITAG and SAMSTAG. Rows include destinations like Weil der Stadt, Magstadt, Renningen, Leonberg, Hauptbf., Zuffenhausen, and various streets in Leonberg, Höfingen, and Hemmingen.

Table with columns for SAMSTAG. Rows include destinations like Weil der Stadt, Magstadt, Renningen, Leonberg, Hauptbf., Zuffenhausen, and various streets in Leonberg, Höfingen, and Hemmingen.

Table with columns for MONTAG - FREITAG and SAMSTAG. Rows include destinations like Hemmingen, Schöckingen, Hirschlanden, Höfingen, Leonberg, Hauptbf., Zuffenhausen, and various streets in Leonberg, Höfingen, and Hemmingen.

ZEICHENERKLÄRUNG:

F nur an schulfreien Tagen S nur an Schultagen

		SAMSTAG																			
<b>Hemmingen, Bahnhof</b>	ab	09.44	10.44	11.44	12.44	13.44	14.44	15.44	16.44	17.44	18.44										
- Eisgasse		09.45	10.45	11.45	12.45	13.45	14.45	15.45	16.45	17.45	18.45										
- Schöckinger Straße		09.46	10.46	11.46	12.46	13.46	14.46	15.46	16.46	17.46	18.46										
<b>Schöckingen, Rose</b>		09.49	10.49	11.49	12.49	13.49	14.49	15.49	16.49	17.49	18.49										
<b>Hirschlanden, Kreisverkehr</b>		09.51	10.51	11.51	12.51	13.51	14.51	15.51	16.51	17.51	18.51										
- Turnhalle		09.52	10.52	11.52	12.52	13.52	14.52	15.52	16.52	17.52	18.52										
- Rathausplatz		09.53	10.53	11.53	12.53	13.53	14.53	15.53	16.53	17.53	18.53										
- Pumpstation		09.54	10.54	11.54	12.54	13.54	14.54	15.54	16.54	17.54	18.54										
<b>Höfingen, Hirschlander Straße</b>		10.00	11.00	12.00	13.00	14.00	15.00	16.00	17.00	18.00	19.00										
- Rathaus		10.01	11.01	12.01	13.01	14.01	15.01	16.01	17.01	18.01	19.01										
- Am Schlossberg		10.02	11.02	12.02	13.02	14.02	15.02	16.02	17.02	18.02	19.02										
<b>Leonberg, Strohgäustraße</b>		10.05	11.05	12.05	13.05	14.05	15.05	16.05	17.05	18.05	19.05										
- Feuerbacher Straße		10.06	11.06	12.06	13.06	14.06	15.06	16.06	17.06	18.06	19.06										
- Altstadt		10.07	11.07	12.07	13.07	14.07	15.07	16.07	17.07	18.07	19.07										
- Törlensweg		10.08	11.08	12.08	13.08	14.08	15.08	16.08	17.08	18.08	19.08										
- Johannes-Kepler-Gymnasium		10.09	11.09	12.09	13.09	14.09	15.09	16.09	17.09	18.09	19.09										
- Bahnhof (Bstg 6)	an	10.12	11.12	12.12	13.12	14.12	15.12	16.12	17.12	18.12	19.12										
S6 S60 Leonberg	ab	10.19		11.19		12.19		13.19		14.19		15.19		16.19		17.19		18.19		19.19	
S6 S60 Zuffenhausen	an	10.35		11.35		12.35		13.35		14.35		15.35		16.35		17.35		18.35		19.35	
S6 S60 Hauptbf.	an	10.47		11.47		12.47		13.47		14.47		15.47		16.47		17.47		18.47		19.47	
S6 S60 Leonberg	ab	10.25	10.25	11.25	11.25	12.25	12.25	13.25	13.25	14.25	14.25	15.25	15.25	16.25	16.25	17.25	17.25	18.25	18.25	19.25	19.25
S6 S60 Renningen	an	10.31	10.31	11.31	11.31	12.31	12.31	13.31	13.31	14.31	14.31	15.31	15.31	16.31	16.31	17.31	17.31	18.31	18.31	19.31	19.31
S6 S60 Weil der Stadt	an	10.40		11.40		12.40		13.40		14.40		15.40		16.40		17.40		18.40		19.40	
S6 S60 Magstadt	an		10.42		11.42		12.42		13.42		14.42		15.42		16.42		17.42		18.42		19.42

		MONTAG - FREITAG																				
		05.31	06.01	06.31	07.01	07.31	08.01	08.31	09.31	10.31	11.31	12.01	12.31	13.01	13.31	14.31	15.31	16.01	16.31	17.01	17.31	18.01
<b>Eitingen</b> , Geislinger Straße 51	ab	05.32	06.02	06.32	07.02	07.32	08.02	08.32	09.32	10.32	11.32	12.02	12.32	13.02	13.32	14.32	15.32	16.02	16.32	17.02	17.32	18.02
- Geislinger Straße 21		05.33	06.03	06.33	07.03	07.33	08.03	08.33	09.33	10.33	11.33	12.03	12.33	13.03	13.33	14.33	15.33	16.03	16.33	17.03	17.33	18.03
- Brennerstraße		05.35	06.05	06.35	07.05	07.35	08.05	08.35	09.35	10.35	11.35	12.05	12.35	13.05	13.35	14.35	15.35	16.05	16.35	17.05	17.35	18.05
- Leo-Center (Pos 1)		05.37	06.07	06.37	07.07	07.37	08.07	08.37	09.37	10.37	11.37	12.07	12.37	13.07	13.37	14.37	15.37	16.07	16.37	17.07	17.37	18.07
<b>Leonberg</b> , A.-Schweitzer-Gymn.		05.38	06.08	06.38	07.08	07.38	08.08	08.38	09.38	10.38	11.38	12.08	12.38	13.08	13.38	14.38	15.38	16.08	16.38	17.08	17.38	18.08
- Römerstraße		05.39	06.09	06.39	07.09	07.39	08.09	08.39	09.39	10.39	11.39	12.09	12.39	13.09	13.39	14.39	15.39	16.09	16.39	17.09	17.39	18.09
- Bahnhof (Bstg 6)	an	05.42	06.12	06.42	07.12	07.42	08.12	08.42	09.42	10.42	11.42	12.12	12.42	13.12	13.42	14.42	15.42	16.12	16.42	17.12	17.42	18.12
<b>S6 Leonberg</b>	ab	05.49	06.19	06.49	07.19	07.49	08.19	08.49	09.49	10.49	11.49	12.19	12.49	13.19	13.49	14.49	15.49	16.19	16.49	17.19	17.49	18.19
<b>S6 Zuffenhausen</b>	an	06.05	06.35	07.05	07.35	08.05	08.35	09.05	10.05	11.05	12.05	12.35	13.05	13.35	14.05	15.05	16.05	16.35	17.05	17.35	18.05	18.35
<b>S6 Hauptbf.</b>	an	06.17	06.47	07.17	07.47	08.17	08.47	09.17	10.17	11.17	12.17	12.47	13.17	13.47	14.17	15.17	16.17	16.47	17.17	17.47	18.17	18.47
<b>S6 Hauptbf.</b>	ab	05.13	05.43	06.13	06.43	07.13	07.43	08.13	09.13	10.13	11.13	11.43	12.13	12.43	13.13	14.13	15.13	15.43	16.13	16.43	17.13	17.43
<b>S6 Zuffenhausen</b>	ab	05.24	05.54	06.24	06.54	07.24	07.54	08.24	09.24	10.24	11.24	11.54	12.24	12.54	13.24	14.24	15.24	15.54	16.24	16.54	17.24	17.54
<b>S6 Leonberg</b>	an	05.40	06.10	06.40	07.10	07.40	08.10	08.40	09.40	10.40	11.40	12.10	12.40	13.10	13.40	14.40	15.40	16.10	16.40	17.10	17.40	18.10
- Bahnhof (Bstg 6)	ab	05.47	06.17	06.47	07.17	07.47	08.17	08.47	09.47	10.47	11.47	12.17	12.47	13.17	13.47	14.47	15.47	16.17	16.47	17.17	17.47	18.17
- Johannes-Kepler-Gymnasium		05.48	06.18	06.48	07.18	07.48	08.18	08.48	09.48	10.48	11.48	12.18	12.48	13.18	13.48	14.48	15.48	16.18	16.48	17.18	17.48	18.18
- Törlensweg		05.49	06.19	06.49	07.19	07.49	08.19	08.49	09.49	10.49	11.49	12.19	12.49	13.19	13.49	14.49	15.49	16.19	16.49	17.19	17.49	18.19
- Altstadt		05.50	06.20	06.50	07.20	07.50	08.20	08.50	09.50	10.50	11.50	12.20	12.50	13.20	13.50	14.50	15.50	16.20	16.50	17.20	17.50	18.20
- Feuerbacher Straße		05.51	06.21	06.51	07.21	07.51	08.21	08.51	09.51	10.51	11.51	12.21	12.51	13.21	13.51	14.51	15.51	16.21	16.51	17.21	17.51	18.21
- Strohgäustraße		05.52	06.22	06.52	07.22	07.52	08.22	08.52	09.52	10.52	11.52	12.22	12.52	13.22	13.52	14.52	15.52	16.22	16.52	17.22	17.52	18.22
<b>Höfingen</b> , Am Schlossberg		05.55	06.25	06.55	07.25	07.55	08.25	08.55	09.55	10.55	11.55	12.25	12.55	13.25	13.55	14.55	15.55	16.25	16.55	17.25	17.55	18.25
- Rathaus		05.56	06.26	06.56	07.26	07.56	08.26	08.56	09.56	10.56	11.56	12.26	12.56	13.26	13.56	14.56	15.56	16.26	16.56	17.26	17.56	18.26
- Alter Bahnhofweg		05.57	06.27	06.57	07.27	07.57	08.27	08.57	09.57	10.57	11.57	12.27	12.57	13.27	13.57	14.57	15.57	16.27	16.57	17.27	17.57	18.27
- Varnbülerstraße		05.58	06.28	06.58	07.28	07.58	08.28	08.58	09.58	10.58	11.58	12.28	12.58	13.28	13.58	14.58	15.58	16.28	16.58	17.28	17.58	18.28
- Hirschlander Straße		06.00	06.30	07.00	07.30	08.00	08.30	09.00	10.00	11.00	12.00	12.30	13.00	13.30	14.00	15.00	16.00	16.30	17.00	17.30	18.00	18.30
- Lachentorstraße		06.01	06.31	07.01	07.31	08.01	08.31	09.01	10.01	11.01	12.01	12.31	13.01	13.31	14.01	15.01	16.01	16.31	17.01	17.31	18.01	18.31
- Albert-Schweitzer-Straße		06.03	06.33	07.03	07.33	08.03	08.33	09.03	10.03	11.03	12.03	12.33	13.03	13.33	14.03	15.03	16.03	16.33	17.03	17.33	18.03	18.33
- Elsa-Brändström-Straße	an	06.04	06.34	07.04	07.34	08.04	08.34	09.04	10.04	11.04	12.04	12.34	13.04	13.34	14.04	15.04	16.04	16.34	17.04	17.34	18.04	18.34
		06.05	06.35	07.05	07.35	08.05	08.35	09.05	10.05	11.05	12.05	12.35	13.05	13.35	14.05	15.05	16.05	16.35	17.05	17.35	18.05	18.35

		MONTAG - FREITAG											SAMSTAG									
		18.31	19.31	20.31	21.31	22.31	23.31		00.31	01.31	02.31	03.31	06.31	07.31	08.31	09.31	10.31	11.31	12.31	13.31		
Verkehrshinweis											66	66										
<b>Eitingen</b> , Geislinger Straße 51	ab	18.32	19.32	20.32	21.32	22.32	23.32	00.32	01.32	02.32	03.32	04.32	05.32	06.32	07.32	08.32	09.32	10.32	11.32	12.32	13.32	
- Geislinger Straße 21		18.33	19.33	20.33	21.33	22.33	23.33	00.33	01.33	02.33	03.33	04.33	05.33	06.33	07.33	08.33	09.33	10.33	11.33	12.33	13.33	
- Brennerstraße		18.35	19.35	20.35	21.35	22.35	23.35	00.35	01.35	02.35	03.35	04.35	05.35	06.35	07.35	08.35	09.35	10.35	11.35	12.35	13.35	
- Leo-Center (Pos 1)		18.37	19.37	20.37	21.37	22.37	23.37	00.37	01.37	02.37	03.37	04.37	05.37	06.37	07.37	08.37	09.37	10.37	11.37	12.37	13.37	
<b>Leonberg</b> , A.-Schweitzer-Gymn.		18.38	19.38	20.38	21.38	22.38	23.38	00.38	01.38	02.38	03.38	04.38	05.38	06.38	07.38	08.38	09.38	10.38	11.38	12.38	13.38	
- Römerstraße		18.39	19.39	20.39	21.39	22.39	23.39	00.39	01.39	02.39	03.39	04.39	05.39	06.39	07.39	08.39	09.39	10.39	11.39	12.39	13.39	
- Bahnhof (Bstg 6)	an	18.42	19.42	20.42	21.42	22.42	23.42	00.42						06.42	07.42	08.42	09.42	10.42	11.42	12.42	13.42	
<b>S6 Leonberg</b>	ab	18.49	19.49	20.49	21.49	22.49	23.49	00.49						06.49	07.49	08.49	09.49	10.49	11.49	12.49	13.49	
<b>S6 Zuffenhausen</b>	an	19.05	20.05	21.05	22.05	23.05	00.05							07.05	08.05	09.05	10.05	11.05	12.05	13.05	14.05	
<b>S6 Hauptbf.</b>	an	19.17	20.17	21.17	22.17	23.17	00.17							07.17	08.17	09.17	10.17	11.17	12.17	13.17	14.17	
<b>S6 Hauptbf.</b>	ab	18.13	19.13	20.13	21.13	22.13	23.13	00.13	01.13	02.13	03.13	04.13	05.13	06.13	07.13	08.13	09.13	10.13	11.13	12.13	13.13	
<b>S6 Zuffenhausen</b>	ab	18.24	19.24	20.24	21.24	22.24	23.24	00.24	01.24	02.24	03.24	04.24	05.24	06.24	07.24	08.24	09.24	10.24	11.24	12.24	13.24	
<b>S6 Leonberg</b>	an	18.40	19.40	20.40	21.40	22.40	23.40	00.40	01.40	02.40	03.40	04.40	05.40	06.40	07.40	08.40	09.40	10.40	11.40	12.40	13.40	
- Bahnhof (Bstg 6)	ab	18.47	19.47	20.47	21.47	22.47	23.47	00.47						06.47	07.47	08.47	09.47	10.47	11.47	12.47	13.47	
- Johannes-Kepler-Gymnasium		18.48	19.48	20.48	21.48	22.48	23.48	00.48						06.48	07.48	08.48	09.48	10.48	11.48	12.48	13.48	
- Törlensweg		18.49	19.49	20.49	21.49	22.49	23.49	00.49						06.49	07.49	08.49	09.49	10.49	11.49	12.49	13.49	
- Altstadt		18.50	19.50	20.50	21.50	22.50	23.50	00.50						06.50	07.50	08.50	09.50	10.50	11.50	12.50	13.50	
- Feuerbacher Straße		18.51	19.51	20.51	21.51	22.51	23.51	00.51						06.51	07.51	08.51	09.51	10.51	11.51	12.51	13.51	
- Strohgäustraße		18.52	19.52	20.52	21.52	22.52	23.52	00.52						06.52	07.52	08.52	09.52	10.52	11.52	12.52	13.52	
<b>Höfingen</b> , Am Schlossberg		18.55	19.55	20.55	21.55	22.55	23.55	00.55						06.55	07.55	08.55	09.55	10.55	11.55	12.55	13.55	
- Rathaus		18.56	19.56	20.56	21.56	22.56	23.56	00.56						06.56	07.56	08.56	09.56	10.56	11.56	12.56	13.56	
- Alter Bahnhofweg		18.57	19.57	20.57	21.57	22.57	23.57	00.57						06.57	07.57	08.57	09.57	10.57	11.57	12.57	13.57	
- Haydnstraße		18.58	19.58	20.58	21.58	22.58	23.58	00.58						06.58	07.58	08.58	09.58	10.58	11.58	12.58	13.58	
- Varnbülerstraße		19.00	20.00	21.00	22.00	23.00	00.00															

→

SONN-/FEIERTAG

Table with 12 columns (times) and multiple rows for destinations: Eitingen, Leonberg, S6 Leonberg, S6 Zuffenhausen, S6 Hauptbf, S6 Leonberg, Höfingen, Am Schlossberg, and various streets.

→

SONN-/FEIERTAG

Table with 12 columns (times) and multiple rows for destinations: Eitingen, Leonberg, S6 Leonberg, S6 Zuffenhausen, S6 Hauptbf, S6 Leonberg, Höfingen, Am Schlossberg, and various streets. Includes 'Verkehrshinweis' and '93' markers.

ZEICHENERKLÄRUNG: 93 nur Nacht auf Samstag oder Sonn-/Feiertag

←

MONTAG - FREITAG

Table with 12 columns (times) and multiple rows for destinations: Höfingen, Leonberg, S6 Leonberg, S6 Zuffenhausen, S6 Hauptbf, S6 Leonberg, Höfingen, Am Schlossberg, and various streets.



←

MONTAG - FREITAG

SAMSTAG

Table with columns for destinations (Höfingen, Leonberg, Eitingen) and times for Monday-Friday and Saturday. Includes line numbers S6 and S6 Hauptbf.

←

SAMSTAG

SONN-/FEIERTAG

Table with columns for destinations (Höfingen, Leonberg, Eitingen) and times for Saturday and Sunday/Public Holidays. Includes line numbers S6 and S6 Hauptbf.







←

SONN-/FEIERTAG

Table with columns for destinations (Höfingen, Leonberg, Eitingen) and times for Sunday/Public Holidays. Includes line numbers S6 and S6 Hauptbf.

ZEICHENERKLÄRUNG:

66 nur Nacht auf Samstag oder Feiertag

←		SONN-/FEIERTAG				
Verkehrshinweis		93				
<b>Höfingen,</b>	ab	20.20	21.20	22.20	23.20	
- Elsa-Brändström-Straße						
- Albert-Schweitzer-Straße		20.21	21.21	22.21	23.21	
- Lachentorstraße		20.23	21.23	22.23	23.23	
- Hirschlander Straße		20.25	21.25	22.25	23.25	
- Alter Bahnhofweg		20.27	21.27	22.27	23.27	
- Haydnstraße		20.28	21.28	22.28	23.28	
- Varnbülerstraße		20.29	21.29	22.29	23.29	
- Rathaus		20.31	21.31	22.31	23.31	
- Am Schlossberg		20.32	21.32	22.32	23.32	
<b>Leonberg, Strohgäustraße</b>		20.35	21.35	22.35	23.35	
- Feuerbacher Straße		20.36	21.36	22.36	23.36	
- Altstadt		20.37	21.37	22.37	23.37	
- Törlensweg		20.38	21.38	22.38	23.38	
- Johannes-Kepler-Gymnasium		20.39	21.39	22.39	23.39	
- Bahnhof (Bstg 3)	an	20.42	21.42	22.42	23.42	
 S6 Leonberg	ab	20.49	21.49	22.49	23.49	
 S6 Zuffenhausen	an	21.05	22.05	23.05	00.05	
 S6 Hauptbf.	an	21.17	22.17	23.17	00.17	
 S6 Hauptbf.	ab		20.43	21.43	22.43	23.43
 S6 Zuffenhausen	ab		20.54	21.54	22.54	23.54
 S6 Leonberg	an		21.10	22.10	23.10	00.10
- Bahnhof (Bstg 3)	ab		21.17	22.17	23.17	00.17
- Römerstraße			21.19	22.19	23.19	00.19
- Albert-Schweitzer-Gymnasium			21.20	22.20	23.20	00.20
<b>Eltingen, Leo-Center (Pos 2)</b>			21.21	22.21	23.21	00.21
- Brennerstraße			21.22	22.22	23.22	00.22
- Geislinger Straße 3			21.24	22.24	23.24	00.24
- Geislinger Straße 21			21.25	22.25	23.25	00.25
- Geislinger Straße 51	an		21.27	22.27	23.27	00.27

ZEICHENERKLÄRUNG:

93 nur Nacht auf Samstag oder Sonn-/Feiertag

→

MONTAG - FREITAG

Verkehrshinweis	S	S	S	S	S24	S
<b>Eitingen, Leo-Center (Pos 3)</b> ab	12.21					15.51
- Leo-Center (Pos 1)	12.22					15.52
<b>Leonberg, A.-Schweitzer-Gymn.</b> an	12.23					15.53
- Albert-Schweitzer-Gymnasium	12.23	13.03				15.53
- Römerstraße	12.24	13.04				15.54
- Bahnhof (Bstg 6)	12.27	13.07				15.57
<b>S6 Leonberg</b> ab	12.34	13.19				16.04
<b>S6 Ditzingen</b> an	12.41	13.26				16.11
<b>S6 Mitnachtstraße</b> an	12.59	13.44				16.29
<b>S6 Hauptbf.</b> an	13.02	13.47				16.32
<b>S6 Leonberg</b> ab	12.40					16.10
<b>S6 Rutesheim</b> an	12.43					16.13
<b>S6 Renningen</b> an	12.46					16.16
<b>S6 S60 Weil der Stadt</b> ab	12.03		12.48	12.48	15.18	15.18
<b>S6 S60 Böblingen</b> ab	<	12.34	12.34		15.04	15.04
<b>S6 S60 Renningen</b> ab	12.13	12.58	12.58	12.58	15.28	15.28
<b>S6 S60 Leonberg</b> an	12.19	13.04	13.04	13.04	15.34	15.34
<b>S6 S60 Hauptbf.</b> ab	11.58				15.13	15.28
<b>S6 S60 Mitnachtstraße</b> ab	12.00				15.15	15.30
<b>S6 S60 Zuffenhausen</b> ab	12.09				15.24	15.39
<b>S6 S60 Leonberg</b> an	12.25				15.40	15.55
- Bahnhof (Bstg 6)	12.32	13.07	13.07	15.40	15.44	16.02
- Johannes-Kepler-Gymnasium	12.33	13.08	13.08	15.41	15.45	16.03
- Törlensweg	12.34	13.09	13.09	15.42	15.46	16.04
- Altstadt	12.35	13.10	13.10	15.43	15.47	16.05
- Feuerbacher Straße	12.36	13.11	13.11	15.44	15.48	16.06
- Strohgäustraße	12.37	13.12	13.12	15.45	15.49	16.07
<b>Höfingen, Am Schlossberg</b>	12.40	13.15	13.15	15.48	15.52	16.10
- Rathaus	12.41	13.16	13.16	15.49	15.53	16.11
- Alter Bahnhofweg	12.42	13.17	13.17	×	15.54	16.12
- Haydnstraße	12.43	13.18	13.18	×	15.55	16.13
- Varnbülerstraße	12.45	13.20	13.20	×	15.57	16.15
- Hirschlander Straße	12.46	13.21	13.21	×	15.58	16.16
- Lachentorstraße	12.48	13.23	13.23	×	16.00	16.18
- Albert-Schweitzer-Straße	12.49	13.24	13.24	15.50	16.01	16.19
- Elsa-Brändström-Straße	12.50	13.25	13.25	15.51	16.02	16.20
- Elsa-Brändström-Straße		13.25				
<b>Hirschlanden, Pumpstation</b>		13.31				
- Rathausplatz		13.32				
- Turnhalle		13.33				
- Kreisverkehr		13.34				
<b>Schöckingen, Rose</b>		13.35				
<b>Hemmingen, Schöckinger Straße</b>		13.38				
- Eisgasse		13.39				
- Bahnhof		13.41				

ZEICHENERKLÄRUNG: S24 nur dienstags und donnerstags an Schultagen S nur an Schultagen

WICHTIGER HINWEIS: Standardbus bis 13,25 m (B) an Schultagen

←

MONTAG - FREITAG

Verkehrshinweis	S	S	S
<b>Höfingen,</b> ab		07.00	13.25
- Elsa-Brändström-Straße			
- Albert-Schweitzer-Straße		07.01	13.26
- Lachentorstraße		07.03	13.28
- Hirschlander Straße		07.05	13.30
- Alter Bahnhofweg		07.07	13.32
- Alter Bahnhofweg	06.57	07.07	13.32
- Haydnstraße	06.58	07.08	13.33
- Varnbülerstraße	06.59	07.09	13.34
- Rathaus	07.01	07.11	13.36
- Am Schlossberg	07.02	07.12	13.37
<b>Leonberg, Strohgäustraße</b>	07.05	07.15	13.40
- Feuerbacher Straße	07.06	07.16	13.41
- Altstadt	07.07	07.17	13.42
- Törlensweg	07.08	07.18	13.43
- Johannes-Kepler-Gymnasium	07.09	07.19	13.44
- Bahnhof (Bstg 3)	07.12	07.22	13.47
<b>S6 Leonberg</b> ab	07.19		07.34
<b>S6 Ditzingen</b> an	07.26		07.41
<b>S6 Mitnachtstraße</b> an	07.44		07.59
<b>S6 Hauptbf.</b> an	07.47		08.02
<b>S6 S60 Leonberg</b> ab	07.25	07.25	13.55
<b>S6 S60 Renningen</b> an	07.31	07.31	14.01
<b>S6 S60 Weil der Stadt</b> an	07.40		14.10
<b>S6 S60 Böblingen</b> an		07.54	14.24
<b>S6 S60 Renningen</b> ab		07.13	13.28
<b>S6 S60 Rutesheim</b> ab		07.16	13.31
<b>S6 S60 Leonberg</b> an		07.19	13.34
<b>S6 Zuffenhausen</b> ab		06.54	13.24
<b>S6 Kornthal</b> ab		06.58	13.28
<b>S6 Ditzingen</b> ab		07.03	13.33
<b>S6 Leonberg</b> an		07.10	13.40
- Bahnhof (Bstg 3)		07.22	13.47
- Römerstraße		07.24	13.49
- Albert-Schweitzer-Gymnasium		07.25	13.50
<b>Eitingen, Leo-Center (Pos 3)</b> an		07.27	13.52

ZEICHENERKLÄRUNG: S nur an Schultagen

WICHTIGER HINWEIS: Standardbus bis 13,25 m (B) an Schultagen

MONTAG - FREITAG

Verkehrshinweis

Table with columns for route (e.g., S60 Böblingen, S60 Rutesheim), direction (ab/an), and departure times for each stop from 05:30 to 21:24.

MONTAG - FREITAG

Table with columns for route (e.g., Gebersheim, Rathaus), direction (ab/an), and departure times for each stop from 21:34 to 21:56.

ZEICHENERKLÄRUNG:

S nur an Schultagen



654A

# Schülerverkehr Rutesheim Bahnhof - Rutesheim Schulzentrum



MONTAG - FREITAG

Verkehrshinweis

S S

**Leonberg, Rutesheim Bf** ab  
**Rutesheim, Heuweg**  
 - Lessingstraße  
 - Schulzentrum an

07.30	08.12
07.31	08.13
07.32	08.14
07.37	08.17

ZEICHENERKLÄRUNG:

S nur an Schultagen

654A

# Schülerverkehr Rutesheim Schulzentrum - Rutesheim Bahnhof



MONTAG - FREITAG

Verkehrshinweis

S S

**Rutesheim, Schulzentrum** ab  
**Leonberg, Rutesheim Bf**  
**Rutesheim, Heuweg**  
 - Lessingstraße an

12.15	13.00
12.18	13.03
12.20	13.05
12.21	13.06

ZEICHENERKLÄRUNG:

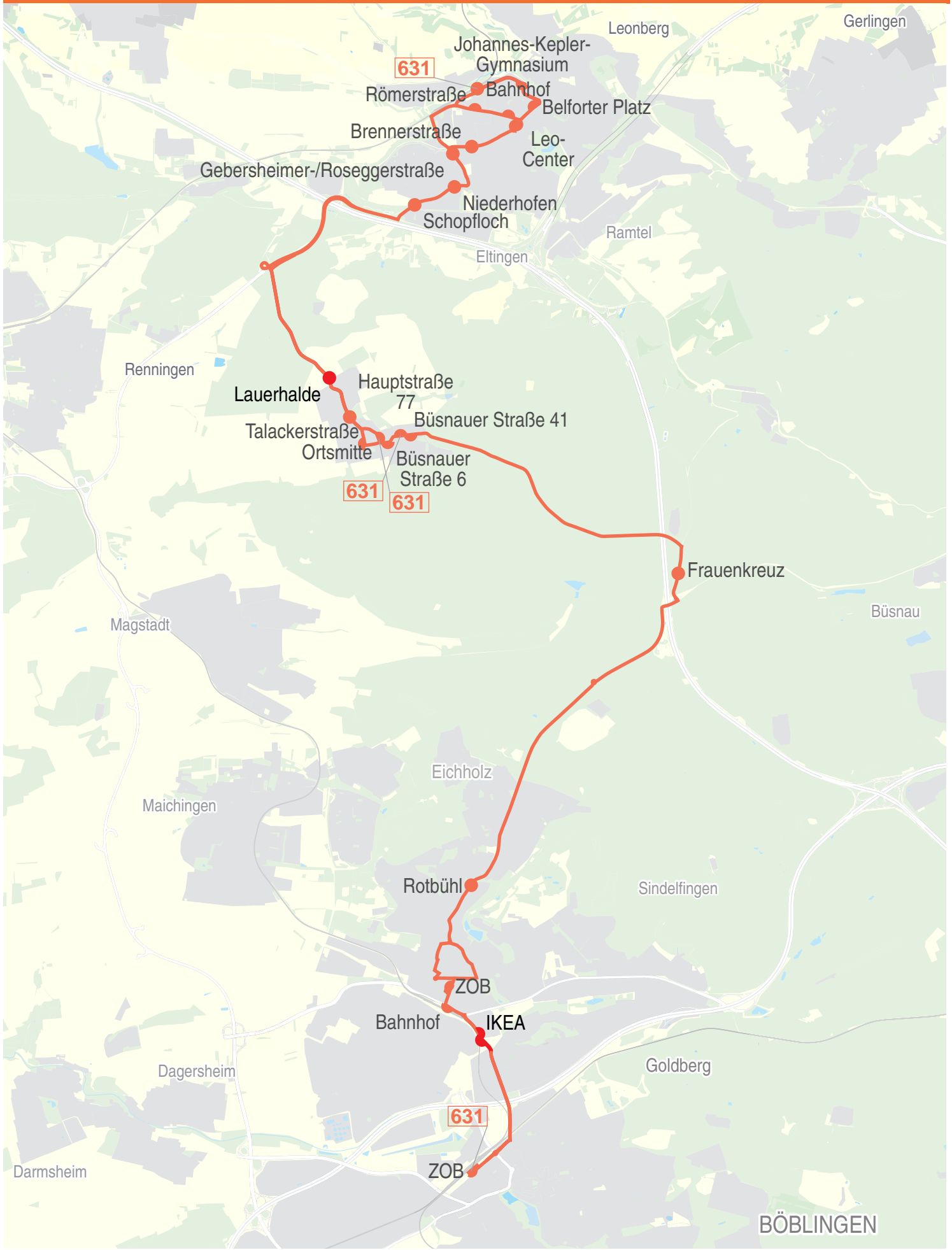
S nur an Schultagen







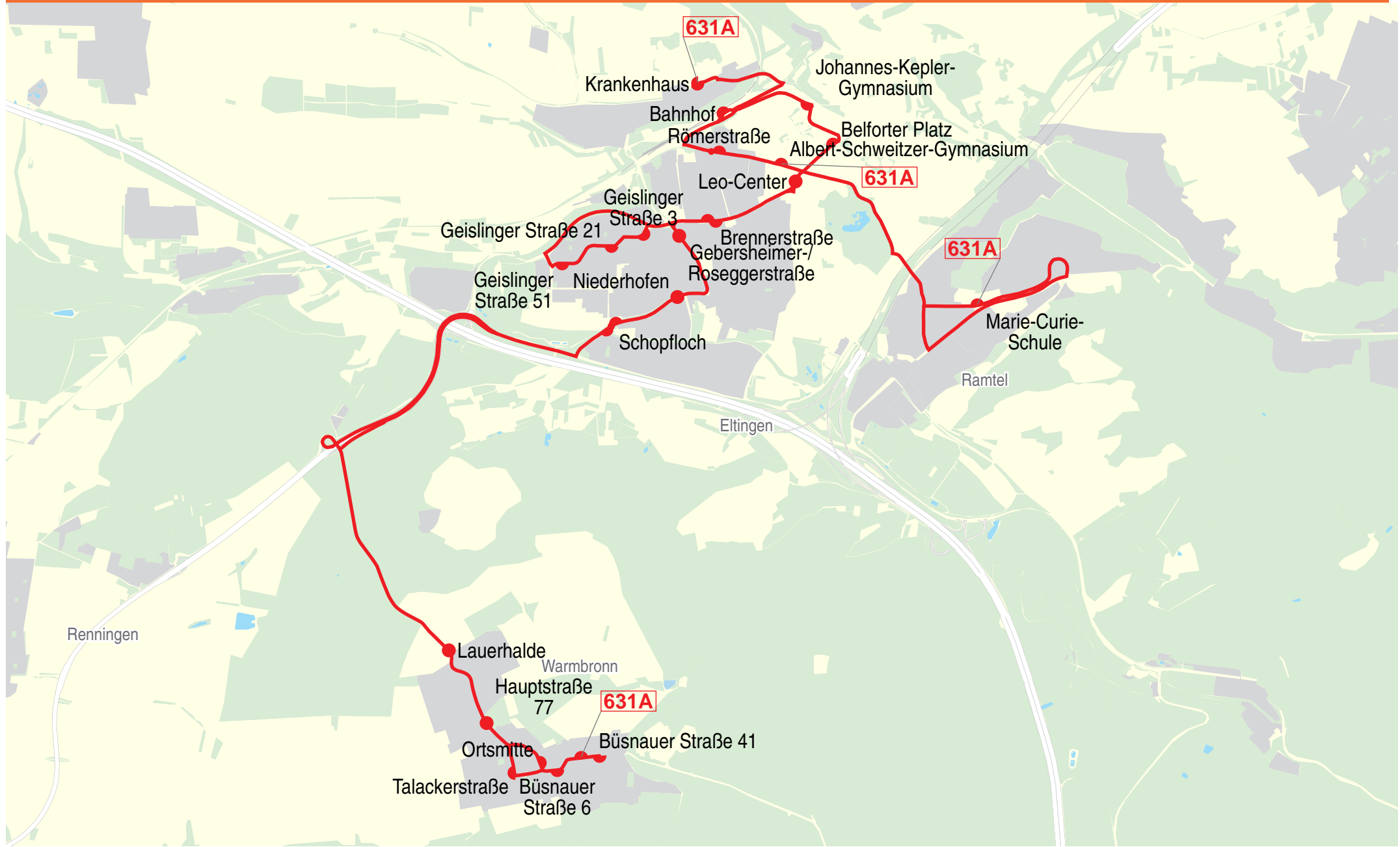
# Verlauf der Linie 631



1.5 km 3 km 4.5 km 6 km

© OpenStreetMap-Mitwirkende

# Verlauf der Linie 631A



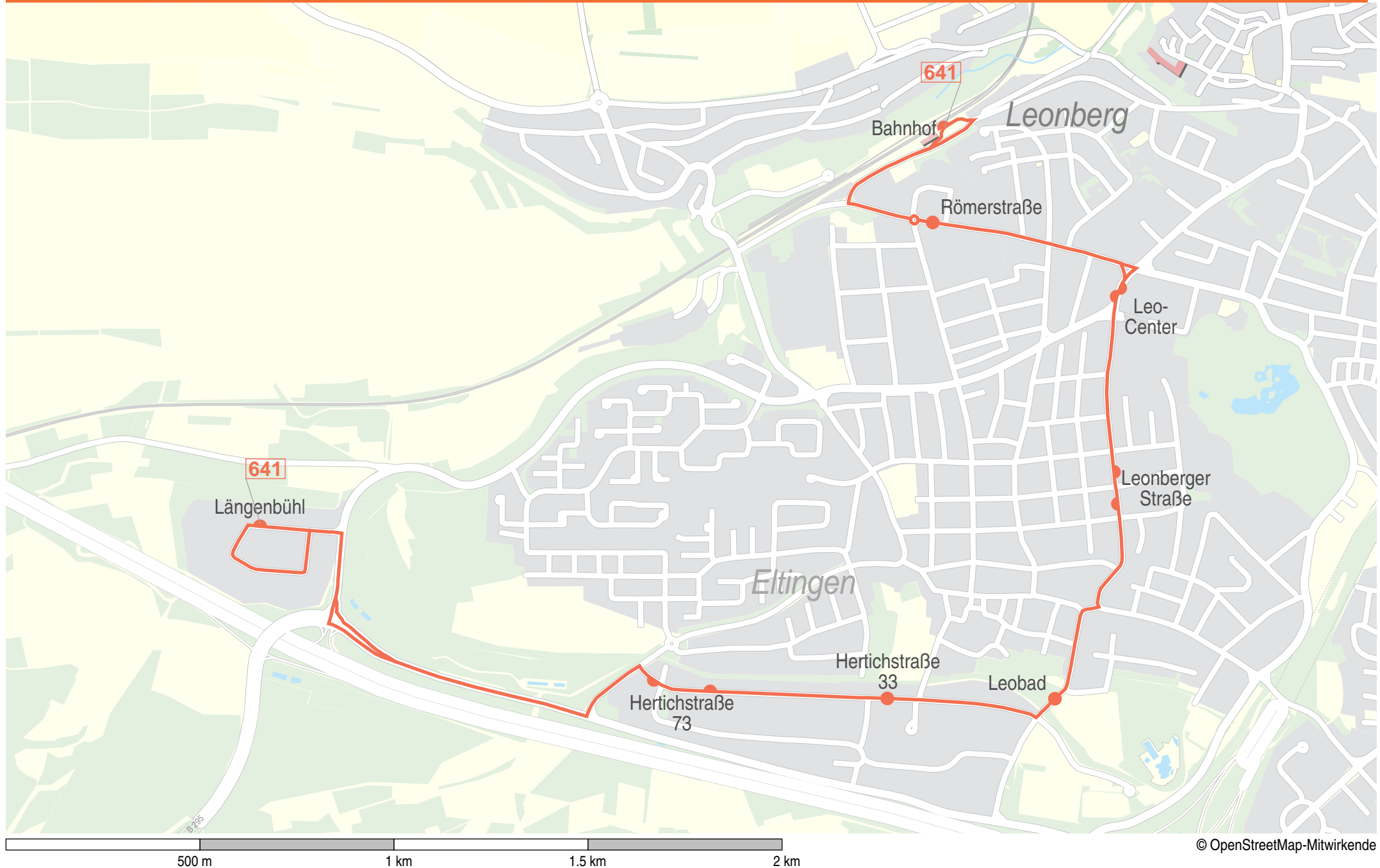
© OpenStreetMap-Mitwirkende

# Verlauf der Linie 640



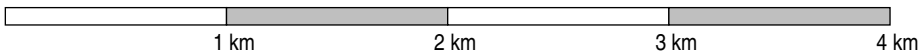
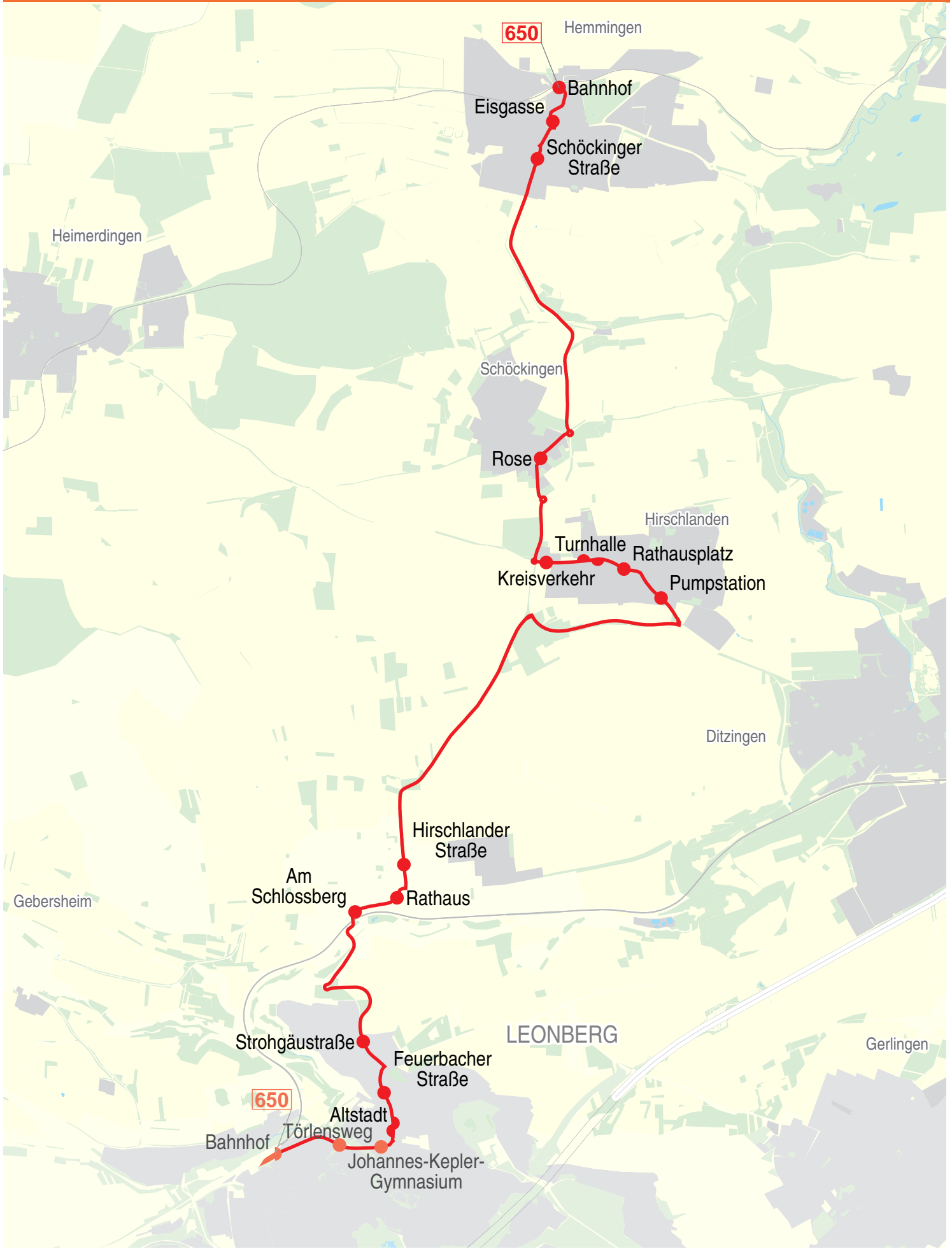
500 m 1 km 1.5 km 2 km

# Verlauf der Linie 641

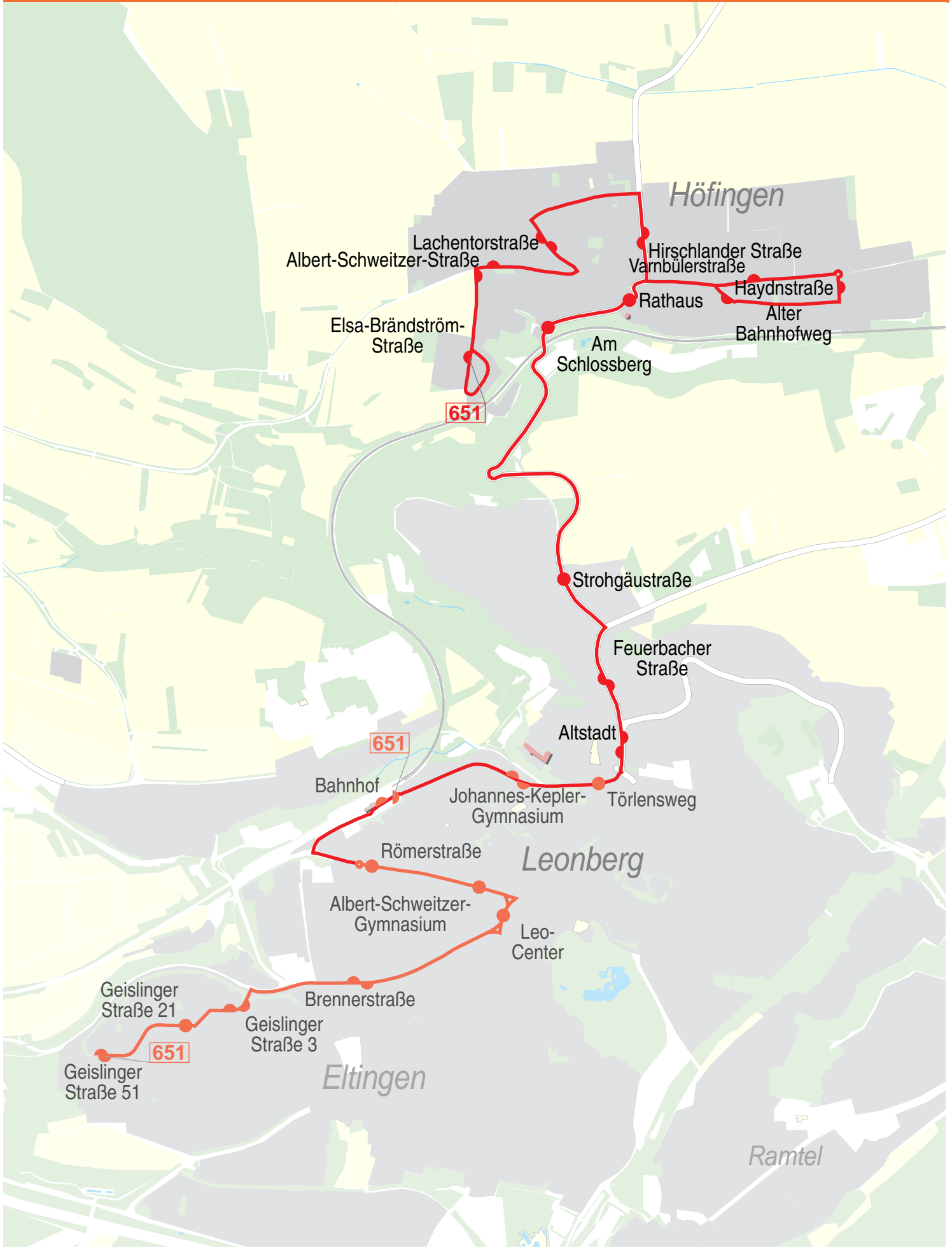




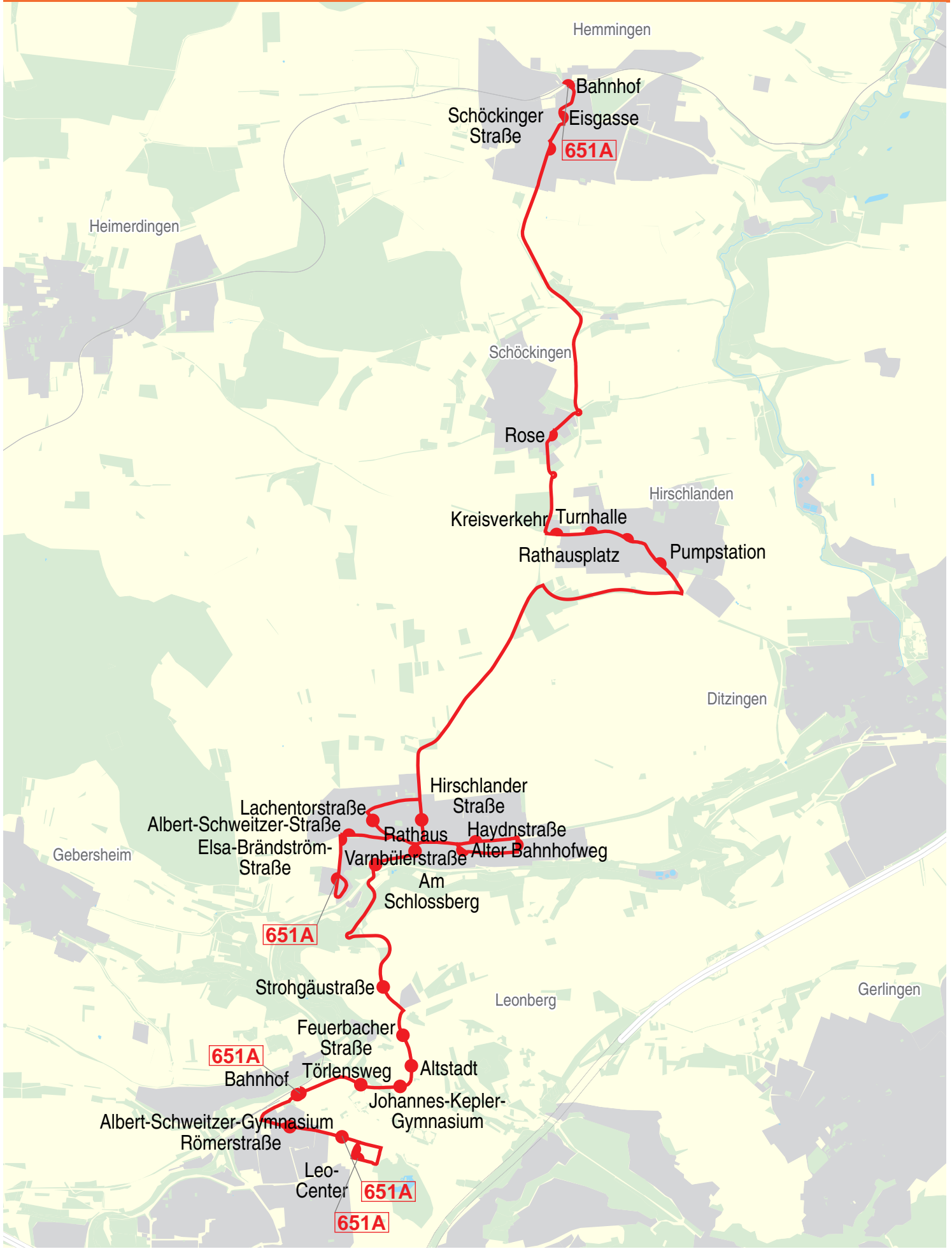
# Verlauf der Linie 650



# Verlauf der Linie 651



# Verlauf der Linie 651A



1 km 2 km 3 km 4 km

© OpenStreetMap-Mitwirkende

# Verlauf der Linie 654

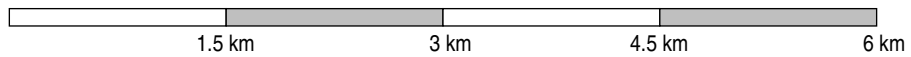
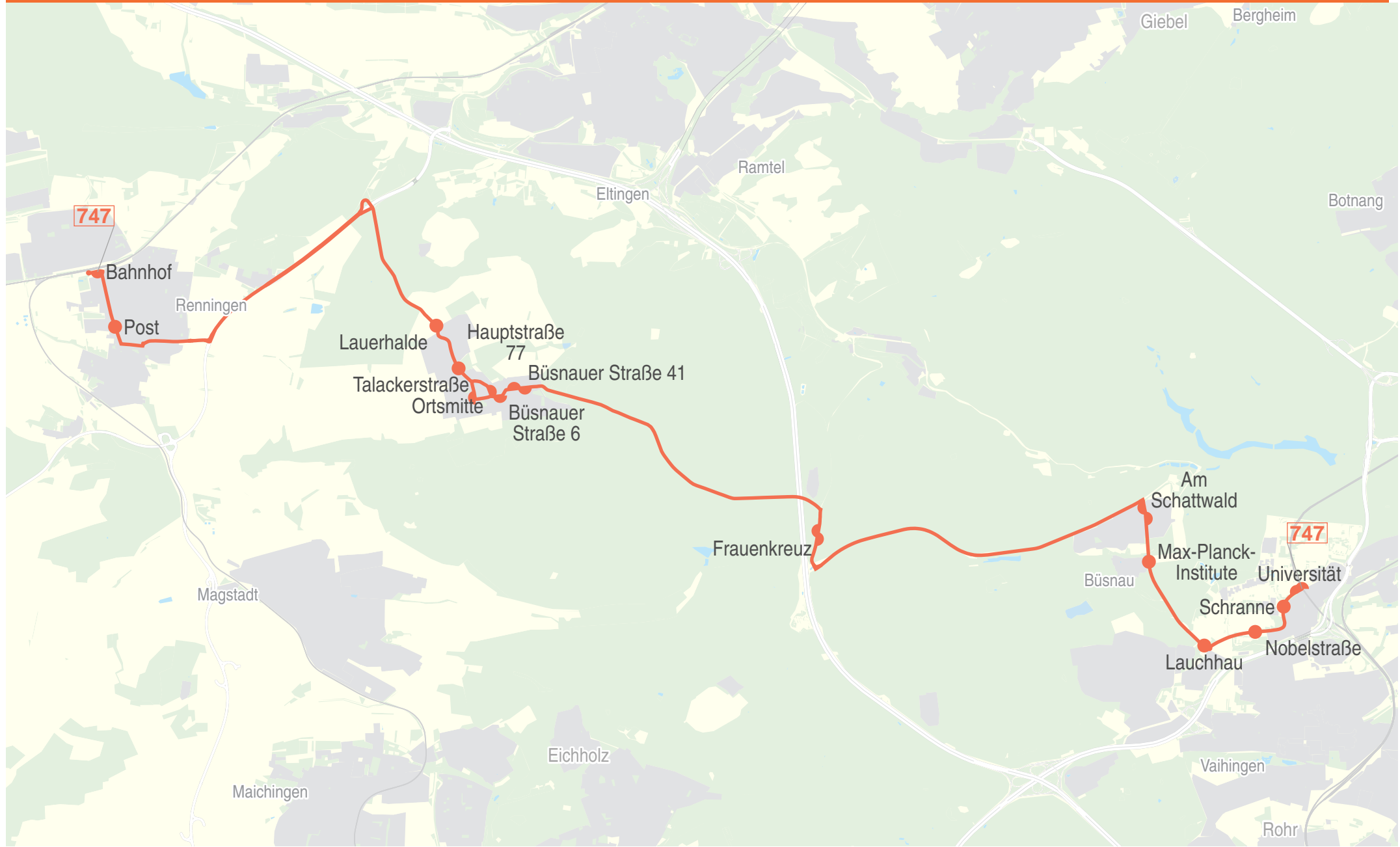


© OpenStreetMap-Mitwirkende

# Verlauf der Linie 654A



# Verlauf der Linie 747



© OpenStreetMap-Mitwirkende



# Verlauf der Linie N63

